





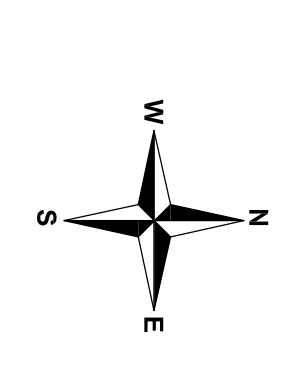


LEGENDA

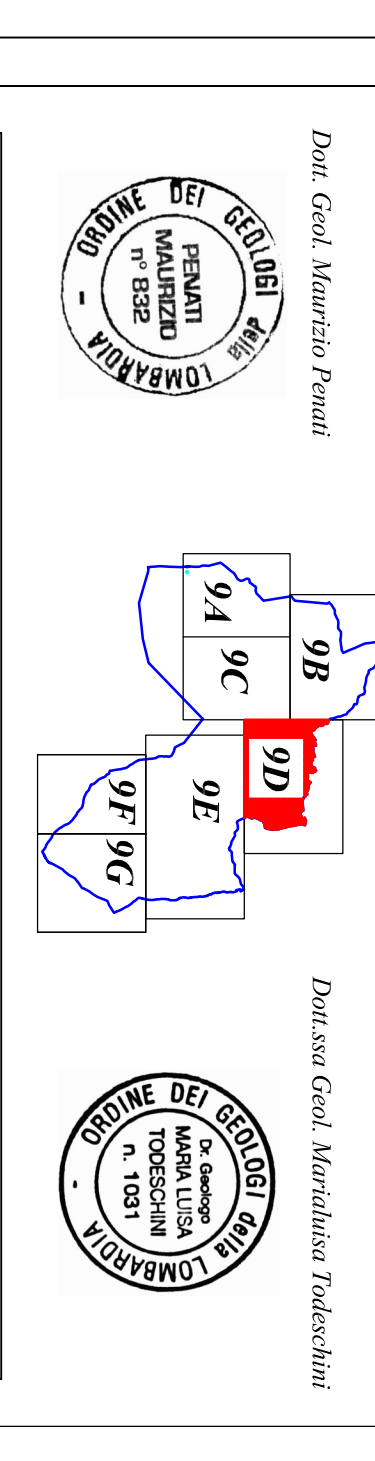
-  **CLASSE 2 FATIBILITÀ CON MODESTE LIMITAZIONI**
Comprende aree nelle quali sono state adottate condizioni limitative alla destinazione d'uso. Modesti fenomeni di dissesto possono verificarsi nei terreni inclusi in questa classe.
-  **CLASSE 3 FATIBILITÀ CON COSTANTI LIMITAZIONI**
Comprende le aree di notevole dissesto idrogeologico e morfologico.
-  **CLASSE 3a**
Comprende tutte le aree adiacenti al Lago di Corno interessate da dissesto idrogeologico e morfologico. Sono aree ad alto rischio di dissesto idrogeologico e morfologico.
-  **CLASSE 3b**
Comprende tutte le aree adiacenti al Lago di Corno interessate da dissesto idrogeologico e morfologico. Sono aree ad alto rischio di dissesto idrogeologico e morfologico.
-  **CLASSE 3c**
Comprende tutte le aree adiacenti al Lago di Corno interessate da dissesto idrogeologico e morfologico. Sono aree ad alto rischio di dissesto idrogeologico e morfologico.
-  **CLASSE 4 FATIBILITÀ CON GRAVI LIMITAZIONI**
Comprende aree con gravi limitazioni per la modifica delle destinazioni d'uso. Dovrà essere esclusa qualsiasi nuova edificazione.



GEOM. ANET
Geologia Applicata, Geotecnica, Idrogeologia, Geologia Ambientale, Pianificazione Territoriale
Via Olgione, N. 8 - 23821 Oleggio (VC) - Tel. 0321/238211 - Fax 0321/238212
E-mail: geoplanning@anet.it - anet@anet.it

COMUNE DI PORLEZZA
PROVINCIA DI COMO

STUDIO GEOLOGICO AI SENSI DELLA D.G.R. 28 MAGGIO 2008 - N.8/7374 E DELLA D.G.R. 30 NOVEMBRE 2011 N.9/2616
Criteri ed indirizzi per la definizione della componente geologica, idrogeologica e sismica del Piano di Governo del Territorio, in attuazione dell'art.57, comma 1, della Lr. 11 marzo 2005, n.12



CARTA DELLA FATIBILITÀ GEOLOGICA

LUGLIO 2015 **SCALA 1:2.000** **TAVOLA 90**

