



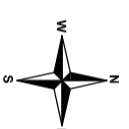


LEGENDA

-  Depositi detritici di versante
-  Depositi glaciali
-  Substrato roccioso affiorante subaffiorante



Conoide alluvionale T. Cusio



GEOPLANET
 Geologia applicata, Geociviltà, Ingegneria, Litogeologia, Geologia Ambientale, Pianificazione Territoriale

Via Edison 18/b, 23873 Omegna (LC) tel./fax 039-587241
 Frattione Olginica N.8, 23853 Calcio (LC) tel./fax 0341-911962 tel. cell. 338-2193909
 E-mail: geoplanet@geoplanet.it www.geoplanet.it

**PERMETTAZIONE E ZONAZIONE DELLA
 PERICOLOSITA' DI CONODE ATTIVA DEL
 TORRENTE CUCCIO AI SENSI DELL'ALLEGATO
 2 ALLE DIRETTIVE ATTUATIVE DELLA
 L.R. 11 MARZO 2005 n.12 APPROVATE
 CON D.G.R. 30 novembre 2011 n.9/2616,
 NEL TERRITORIO
 COMUNALE DI PORLEZZA (CO)**

Diret. Geol. Maurizio Pizzoli



Diret. Geol. Maurizio Pizzoli



BACINO IDROGRAFICO T. CUCCIO - CARTA LITOLOGICA

OTTOBRE 2014

SCALA 1:20.000

741014.41